

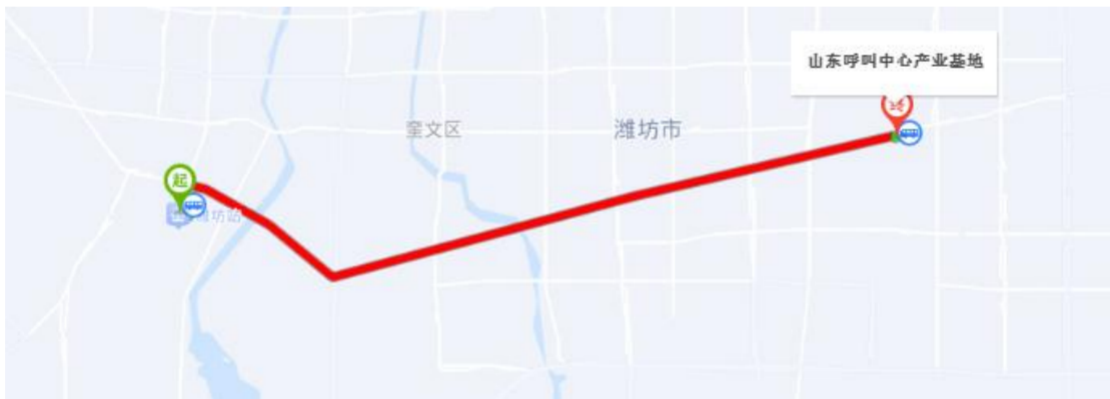
附件二

## 报到乘车路线

### 一、潍坊站-山东呼叫中心产业基地F座3楼（潍坊市奎文区健康东街9266号）

方式一：公交33路 52分钟 | 9.8公里 | 步行770米

具体路线：潍坊站步行300米，到火车站上车乘坐33路，经19站，在健康街金光路路口下车，步行470米到山东呼叫中心产业基地。



方式二：打车 26分钟10.6公里20个红绿灯

约24元 途经：青年路、健康东街



### 二、潍坊北站-山东呼叫中心产业基地F座3楼（潍坊市奎文区健康东街9266号）

方式一：最佳 108路 → 91路

1小时1分钟 | 12.2公里 | 步行730米

潍坊北站步行 540米，在高铁北站 上车，乘坐108路，至福寿街渤海路路口东站下车，同站换乘91路，经4站至健康街金光路路口东站下车，步行190米到山东呼叫中心产业基地。



方式二：打车 21分钟 11.9公里 17个红绿灯

约28元 途经：渤海路、胜利东街

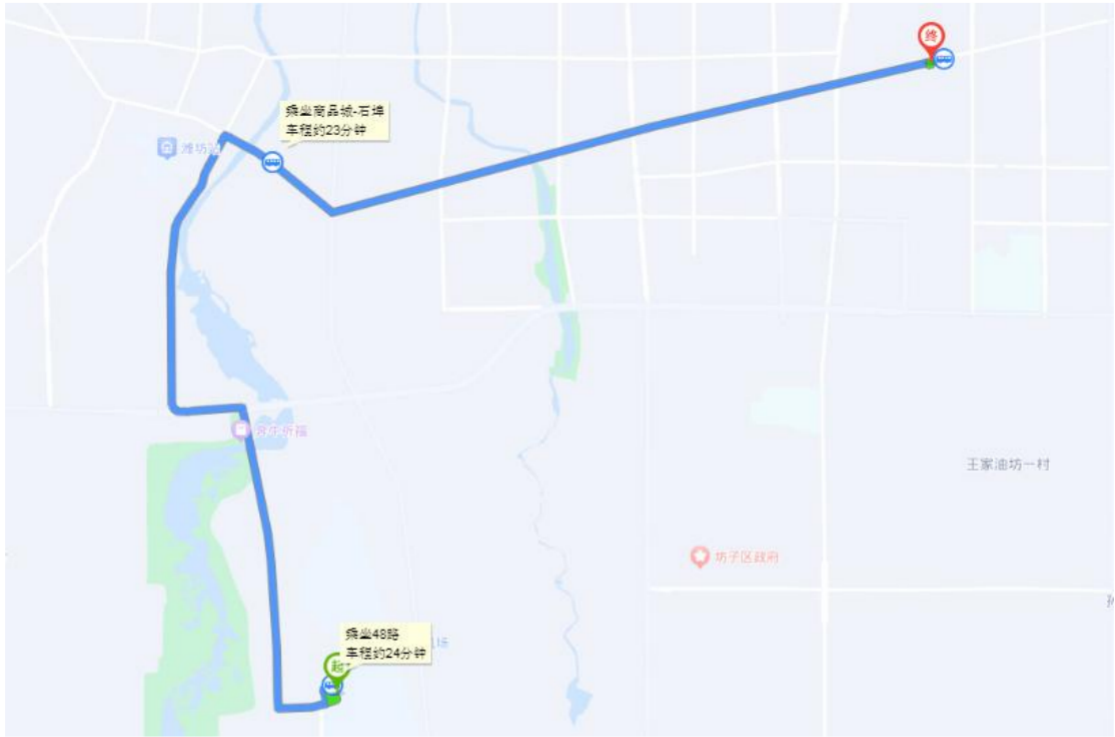


### 三、潍坊南苑机场—山东呼叫中心产业基地F座3楼（潍坊市奎文区健康东街9266号）

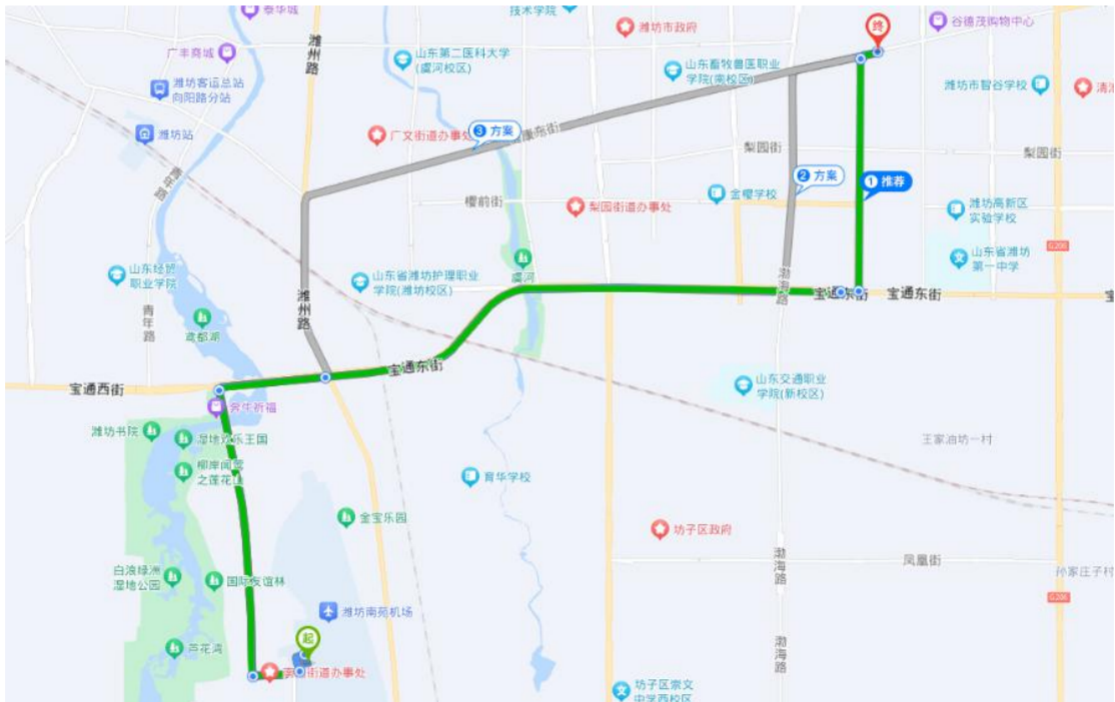
方式一：公交 48路 → 商品城-石埠

1小时14分钟 | 17.6公里 | 步行540米

潍坊南苑机场步行350米，在潍坊机场站上车48路，乘坐16站至汽车总站 下车，同站换乘 商品城-石埠，乘坐2站在呼叫中心站下车，步行190米到山东呼叫中心产业基地。



方式二：打车 25分钟 15.3公里 10个红绿灯  
 约37元 途经：机场路、宝通街高架路



#### 四、青岛胶东国际机场-山东呼叫中心产业基地F座3楼（潍坊市奎文区健康东街9266号）

公交线路：青岛机场-潍坊 → 8路

票价¥81 | 2小时30分钟 | 128.9公里 | 步行1.2公里

具体路线：青岛胶东国际机场步行70米，在胶东国际机场站上车，乘坐青岛机场-潍坊（首班发车11:30）1站，在潍坊富华大酒店站下车，步行520米，于福寿街蓉花路路口西站上车，乘坐8路13站，在惠贤路健康街路口南站下车，步行620米，至山东呼叫中心产业基地。



高铁线路：青岛机场站-潍坊北站/潍坊站

